

# PROJEKT STAŁEJ ORGANIZACJI RUCHU

Inwestor:	<b>Skarb Państwa Państwowe Gospodarstwo Leśne Lasy Państwowe Nadleśnictwo Ośno Lubuskie ul. Rzepińska 11 69-220 Ośno Lubuskie</b>		
Jednostka projektowa:	<b>PRACOWNIA PROJEKTOWO – USŁUGOWA LAKBUD-INWEST Leszek Pussty, ul. Sulęcińska 61 C, 66-400 Gorzów Wlkp.</b>		
Obiekt:	<b>„MUSZKOWO CEGIELNIA” STAŁA ORGANIZACJA RUCHU NA DRODZE LEŚNEJ. NADLEŚNICTWO OŚNO LUBUSKIE, LEŚNICTWO LEMIERZYCE</b>		
Branża:	Drogowa		
	Imię i nazwisko	Specjalność	Podpis
Projektant:	mgr inż. Leszek Pussty	drogowa	
Data:	06.2021 r.	Egz. nr :	

---

# SPIS ZAWARTOŚCI

## CZĘŚĆ OPISOWA

<b>1. PRZEDMIOT OPRACOWANIA .....</b>	<b>3</b>
<b>2. CEL I ZAKRES OPRACOWANIA.....</b>	<b>3</b>
2.1. Cel opracowania .....	3
2.2. Zakres opracowania .....	3
2.3. Lokalizacja inwestycji .....	3
2.4. Przewidywany termin wprowadzenia stałej organizacji ruchu - 20.07.2021r. ....	3
<b>3. PODSTAWA OPRACOWANIA .....</b>	<b>3</b>
<b>4. CHARAKTERYSTYKA DROGI I RUCHU NA DRODZE.....</b>	<b>4</b>
4.1. Stan istniejący .....	4
4.2. Sieci uzbrojenia terenu .....	4
<b>5. OZNAKOWANIE .....</b>	<b>4</b>
5.1. Projektowane oznakowanie pionowe.....	4
<b>6. ZAKRES ROBÓT .....</b>	<b>4</b>
<b>7. UWAGI OGÓLNE .....</b>	<b>5</b>

## CZĘŚĆ RYSUNKOWA

<b>1. PLAN ORIENTACYJNY</b>	-	<b>RYS. 1.</b>
<b>2. PLAN SYTUACYJNY</b>	- <b>SKALA 1:1500</b>	- <b>RYS. 2.</b>
<b>3. SZCZEGÓŁY</b>	-	<b>RYS 3.1</b>
<b>4. SZCZEGÓŁY</b>	-	<b>RYS 3.2</b>

---

## CZĘŚĆ OPISOWA

### 1. **Przedmiot opracowania**

Przedmiotem opracowania jest projekt stałej organizacji ruchu pn.;

**„MUSZKOWO CEGIELNIA” STAŁA ORGANIZACJA RUCHU NA DRODZE LEŚNEJ 10-23-0006. NADLEŚNICTWO OŚNO LUBUSKIE, LEŚNICTWO LEMIERZYCE**

### 2. **Cel i zakres opracowania**

#### 2.1. **Cel opracowania**

Celem opracowania jest wprowadzenie stałej organizacji ruchu dla odcinka drogi leśnej 10-23-0006 udostępnionej dla ruchu pojazdów. Oznakowanie będzie informować użytkowników o zasadach poruszania się na udostępnionym odcinku drogi leśnej oraz wskazywać początek oraz koniec udostępnionego odcinka drogi.

#### 2.2. **Zakres opracowania**

Zakres opracowania obejmuje wykonanie oznakowania pionowego na przedmiotowym odcinku drogi leśnej 10-23-0006 oraz na skrzyżowaniach w zakresie terenu należącego do Nadleśnictwa.

#### 2.3. **Lokalizacja inwestycji**

Inwestycja zlokalizowana jest na terenie Nadleśnictwa Ośno Lubuskie:

- leśnictwo Lemierzyce, oddział nr 152.

Droga łączy się z drogą gminną DG 002697, która łączy się z drogą wojewódzką DW 138.

#### 2.4. **Przewidywany termin wprowadzenia stałej organizacji ruchu - 20.07.2021r.**

### 3. **Podstawa opracowania**

- *Zamówienie nr 61/2021 wystawione przez Nadleśnictwo Ośno Lubuskie, ul. Rzepińska 11, 69-220 Ośno Lubuskie dla PRACOWNI PROJEKTOWO – USŁUGOWEJ LAKBUD-INWEST Leszek Puszy ul. Sulęcińska 61C 66-400 Gorzów Wlkp.*
- *Zarządzenie nr 36 Dyrektora Generalnego Lasów Państwowych z dnia 28 maja 2021r w sprawie wytycznych dotyczących korzystania z dróg leśnych, a także ich oznakowania i udostępniania dla ruchu pojazdami silnikowymi, zaprzęgowymi i motorowerami*
- *Rozporządzenie Ministra Infrastruktury z dnia 3 lipca 2003 roku w sprawie szczegółowych warunków technicznych dla znaków sygnałów drogowych oraz urządzeń bezpieczeństwa ruchu drogowego i warunków ich umieszczania na drogach. (Dz. U. nr 220, poz. 2181) wraz z załącznikami 1, 2, 3, 4.*
- *Rozporządzenie Ministra Infrastruktury oraz Spraw Wewnętrznych i Administracji z dnia 31 lipca 2002 roku w sprawie znaków i sygnałów drogowych. (Dz. U. z dnia 12 października 2002r.)*
- *Rozporządzenie Ministra Infrastruktury z dnia 23 września 2003 r. w sprawie szczegółowych warunków zarządzania ruchem na drogach oraz wykonywania nadzoru nad tym zarządzaniem*
- *Wizja lokalna.*
- *Mapa w skali 1:1500*

#### **4. Charakterystyka drogi i ruchu na drodze**

##### **4.1. Stan istniejący**

Przedmiotowy odcinek o długości około 140 mb, drogi leśnej posiada nawierzchnię ulepszoną. Szerokość drogi wynosi około 3,5m z gruntowymi poboczeniami. Droga nie spełnia parametrów technicznych dla dróg gminnych w zakresie geometrii oraz zakresie nośności nawierzchni. Droga przebiega głównie przez tereny leśne o płaskim ukształtowaniu terenu. Droga przebiega przez tereny zabudowane o charakterze wiejskim i zabudowie zagrodowej.

##### **4.2. Sieci uzbrojenia terenu**

Brak danych

#### **5. Oznakowanie**

##### **5.1. Projektowane oznakowanie pionowe**

###### **Droga leśna**

- km 0+000 – granica pasa drogowego drogi gminnej
- km 0+020 strona prawa tablica TL-2 na terenie PGL LP- zgodnie z planem sytuacyjnym rys.2 oraz szczegółem rys. 3.2
- km 0+025 strona prawa na jednym słupku D -52 wraz z B-33(30km/h), na odwrocie D-53 na terenie PGL LP- zgodnie z planem sytuacyjnym rys.2 oraz szczegółem rys. 3.2
- km 0+010 strona lewa - A-7 na wlocie podporządkowanym na terenie PGL LP- zgodnie z planem sytuacyjnym rys.2 oraz szczegółem rys. 3.2
- tablica TL2 – zgodnie z planem sytuacyjnym rys.2 oraz szczegółem rys. 3.1
- na jednym słupku D -52 wraz z B-33(30km/h), na odwrocie D-53 na terenie PGL LP zgodnie z planem sytuacyjnym rys.2 oraz szczegółem rys. 3.1

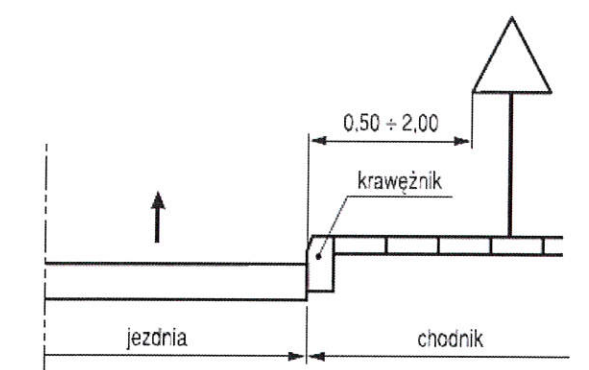
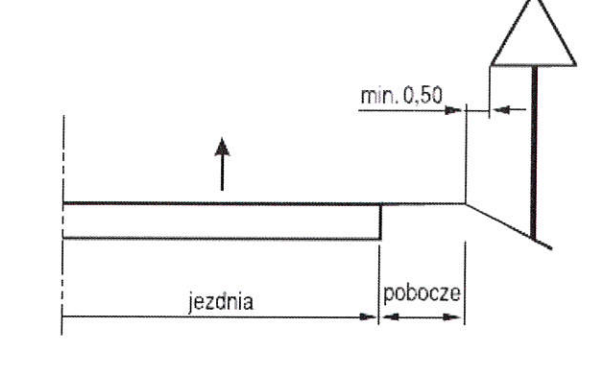
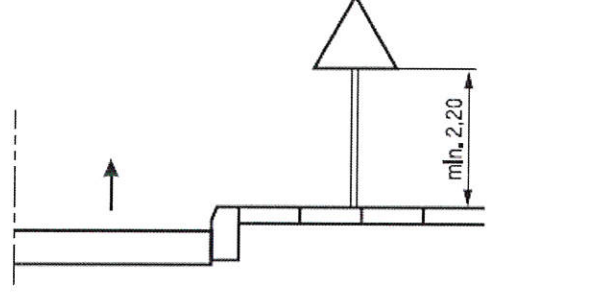
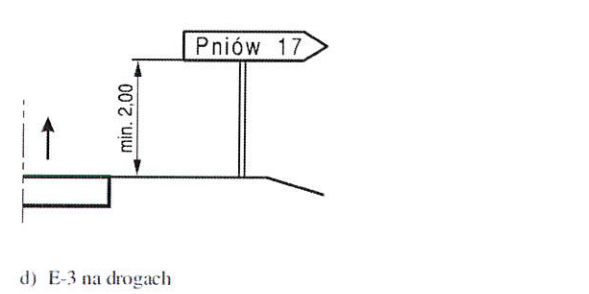
#### **6. Zakres robót**

##### Ustawienie oznakowania pionowego w tym:

- oznakowanie prowadzonych robót,
- roboty przygotowawcze,
- wyznaczenie miejsc wbudowania znaków,
- ustawienie słupków z rur stalowych,
- przymocowanie tablic znaków drogowych do słupków.

Wykonawca robót jest odpowiedzialny za jakość ich wykonania oraz za zgodność z ustaleniami projektowymi. Szczegółowe wymagania dotyczące robót podano w Szczegółowej Specyfikacji Technicznej.




	
<p>Rys. 1 Odległość znaków od krawędzi jezdni na ulicy</p>	<p>Rys. 2 Odległość znaków od krawędzi jezdni na drodze</p>
	 <p>d) E-3 na drogach</p>
<p>Rys. 3 Wysokość umieszczania znaków kategorii A, B, C, D, F, G</p>	<p>Rys. 4 Wysokość umieszczania tablic kategorii E</p>

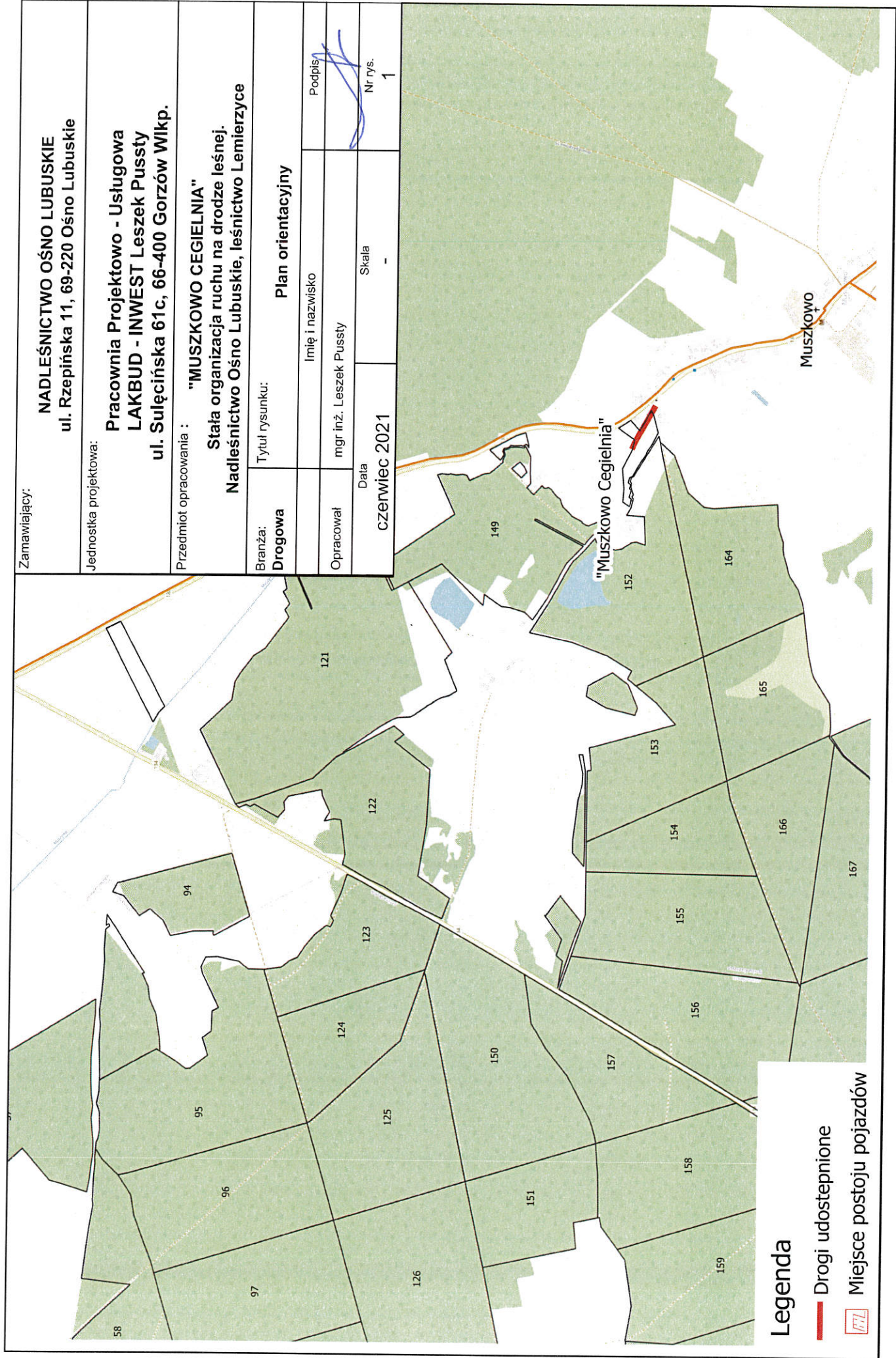
Znaki pionowe, poziome oraz urządzenia bezpieczeństwa ruchu należy stosować i ustawiać zgodnie z załącznikami nr 1,2,3,4 do Rozporządzenie Ministra Infrastruktury z dnia 3 lipca 2003 roku w sprawie szczegółowych warunków technicznych dla znaków sygnałów drogowych oraz urządzeń bezpieczeństwa ruchu drogowego i warunków ich umieszczania na drogach. (Dz. U. nr 220, poz. 2181)

## 7. Uwagi ogólne

Wszystkie prace należy przeprowadzić zgodnie z obowiązującymi Polskimi Normami, przepisami, uzgodnieniami, tabelami przedmiarowymi i specyfikacjami technicznymi. Wyznaczenie lokalizacji znaków pionowych wykonać zgodnie z planem sytuacyjnym oraz w uzgodnieniu z Przedstawicielem Nadleśnictwa Ośno Lubuskie.

Prace związane z realizacją niniejszego opracowania powinny być przeprowadzone na podstawie zatwierdzonego projektu organizacji ruchu przez zarządcę drogi.

Opracował  
  
 Leszek Pussty



### Legenda

-  Drogi udostępnione
-  Miejsce postoju pojazdów

Zamawiający:

**NADLEŚNICTWO OŚNO LUBUSKIE**  
ul. Rzepińska 11, 69-220 Ośno Lubuskie

Jednostka projektowa:

**Pracownia Projektowo - Usługowa**  
**LAKBUD - INWEST Leszek Puszy**  
ul. Sulęcińska 61c, 66-400 Gorzów Wlkp.

Przedmiot opracowania :

**"MUSZKOWO CEGIELNIA"**  
Stała organizacja ruchu na drodze leśnej.  
Nadleśnictwo Ośno Lubuskie, leśnictwo Lemierzyce

Branża:

Tytuł rysunku:

**Drogowa**

**Plan orientacyjny**

Imię i nazwisko

Podpis

mgr inż. Leszek Puszy

Nr rys.

Data

Skala

**czerwiec 2021**

-

**1**






Plan sytuacyjny  
Nadleśnictwo Ośno Lubuskie  
Stan na 22-06-2021



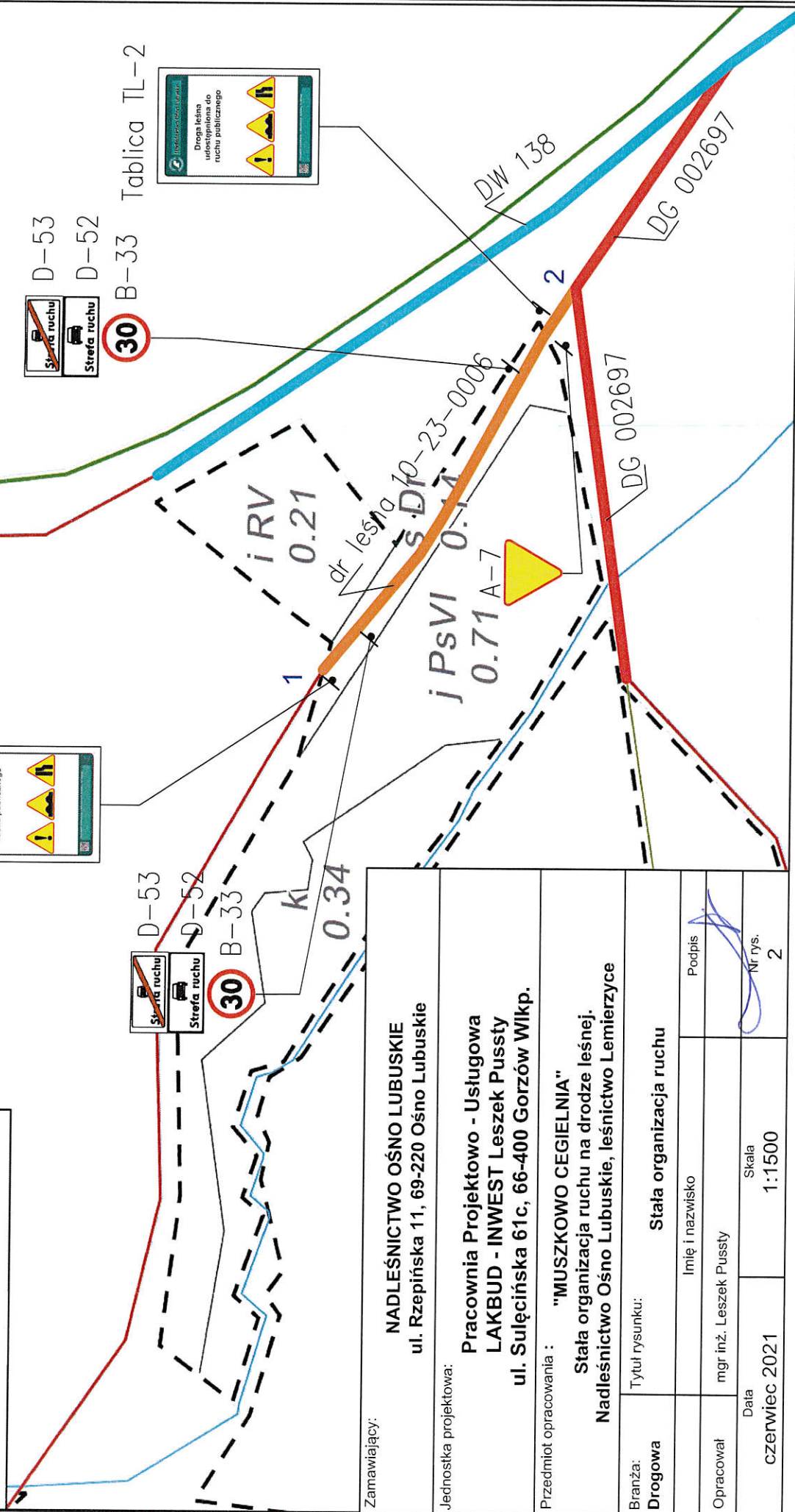
Skala 1:1500  
0 10 20 m

Tablica TL-2



30

Tablica TL-2



Zamawiający:

NADLEŚNICTWO OŚNO LUBUSKIE  
ul. Rzepińska 11, 69-220 Ośno Lubuskie

Jednostka projektowa:

Pracownia Projektowo - Usługowa  
LAKBUD - INWEST Leszek Pusztę  
ul. Sulęcińska 61c, 66-400 Gorzów Wlkp.

Przedmiot opracowania :

"MUSZKOWO CEGIELNIA"  
Stała organizacja ruchu na drodze leśnej.  
Nadleśnictwo Ośno Lubuskie, leśnictwo Lemierzycze

Branża:

Drogowa

Tytuł rysunku:

Stała organizacja ruchu

Imię i nazwisko

Podpis

mgr inż. Leszek Pusztę

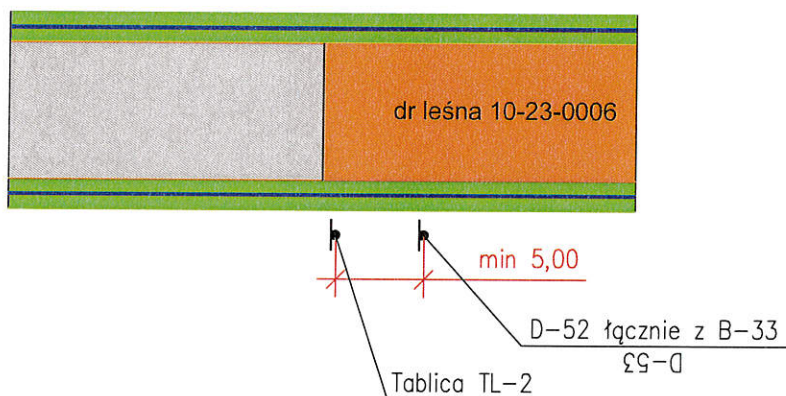
Data

czerwiec 2021

Nr rys.

2

1



## LEGENDA:

Tablica TL-2



D-52



B-33

D-53 od strony wjazdu na drogę leśną  
(na odwrócenie D-52 na jednym słupku)



D-53

Zamawiający:

**NADLEŚNICTWO OŚNO LUBUSKIE**  
ul. Rzepińska 11, 69-220 Ośno Lubuskie

Jednostka projektowa:

**Pracownia Projektowo - Usługowa**  
**LAKBUD - INWEST Leszek Pusy**  
ul. Sulęcińska 61c, 66-400 Gorzów Wlkp.

Przedmiot opracowania :

**"MUSZKOWO CEGIELNIA"**  
**Stała organizacja ruchu na drodze leśnej.**  
**Nadleśnictwo Ośno Lubuskie, leśnictwo Lemierzyce**

Branża:  
**Drogowa**

Tytuł rysunku:

**Stała organizacja ruchu - schemat nr 1**

Imię i nazwisko

Podpis

Opracował

mgr inż. Leszek Pusy

Data

czerwiec 2021

Skala

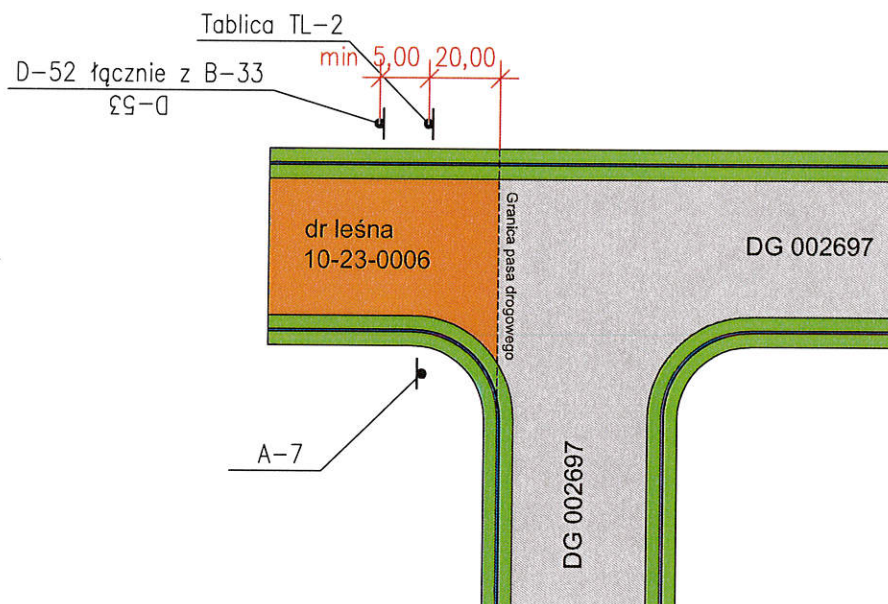
-

Nr rys.

3.1



2



## LEGENDA:

Tablica TL-2



D-52 łącznie z B-33 od strony wjazdu na drogę leśną (na jednym słupku)



D-52



B-33

A-7



D-53 od strony wyjazdu na drogę leśną  
(na odwrócie D-52 na jednym słupku)



D-53

Zamawiający:

**NADLEŚNICTWO OŚNO LUBUSKIE**  
ul. Rzepińska 11, 69-220 Ośno Lubuskie

Jednostka projektowa:

**Pracownia Projektowo - Usługowa**  
**LAKBUD - INWEST Leszek Pusły**  
ul. Sulęcińska 61c, 66-400 Gorzów Wlkp.

Przedmiot opracowania :

**"MUSZKOWO CEGIELNIA"**  
**Stała organizacja ruchu na drodze leśnej.**  
**Nadleśnictwo Ośno Lubuskie, leśnictwo Lemierzyce**

Branża:  
**Drogowa**

Tytuł rysunku:

**Stała organizacja ruchu - schemat nr 2**

Imię i nazwisko

Podpis

Opracował

mgr inż. Leszek Pusły

Data

czerwiec 2021

Skala

-

Nr rys.

3.2